

---

**Persistenter Identifier:** 1484642790781\_1870\_74  
**Titel:** Architektonische Studien  
**Autor:** Akademischer Architekten-Verein (Stuttgart)  
**Ort:** Stuttgart  
**Maße:** getr. Zählung  
**Datierung:** 1870-1874  
**Signatur:** 1Kc 701-1/17,1870/74  
**Strukturtyp:** volume

**Lizenz:** <https://creativecommons.org/licenses/by-sa/4.0/>

**PURL:** [https://digibus.ub.uni-stuttgart.de/viewer/image/1484642790781\\_1870\\_74/1/](https://digibus.ub.uni-stuttgart.de/viewer/image/1484642790781_1870_74/1/)

**Abschnitt:** Königliche Landhäuser bei Stuttgart: Solitude, Monrepos. Grundrisse, Ansichten

**Strukturtyp:** article

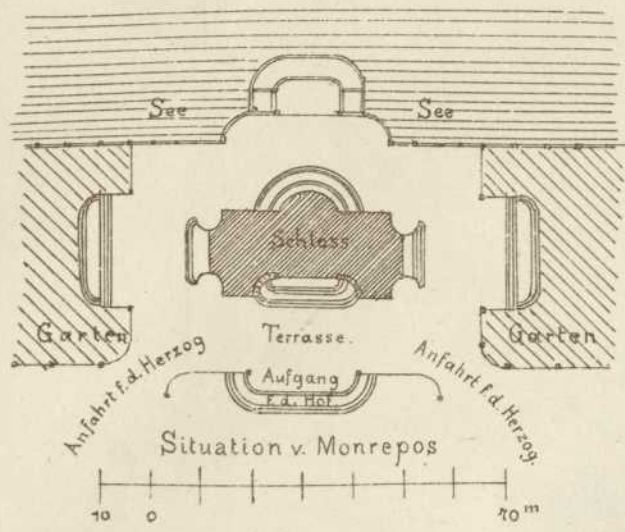
**Lizenz:** <https://creativecommons.org/licenses/by-sa/4.0/>

**PURL:** [https://digibus.ub.uni-stuttgart.de/viewer/image/1484642790781\\_1870\\_74/37/LOG\\_0024/](https://digibus.ub.uni-stuttgart.de/viewer/image/1484642790781_1870_74/37/LOG_0024/)

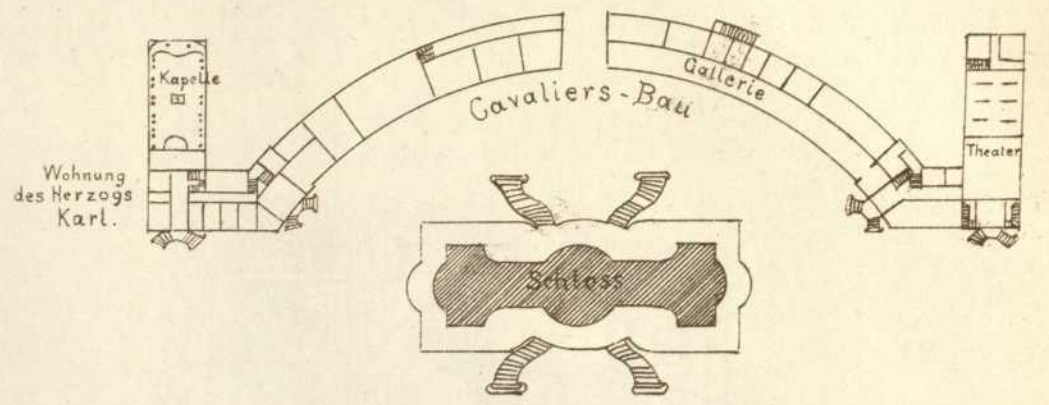
Veröffentlichung vom  
ARCHITEKTEN-VEREIN  
am Kgl. Polytechnikum in Stuttgart.

KÖNIGL. LANDHÄUSER

BEI  
STUTTGART.



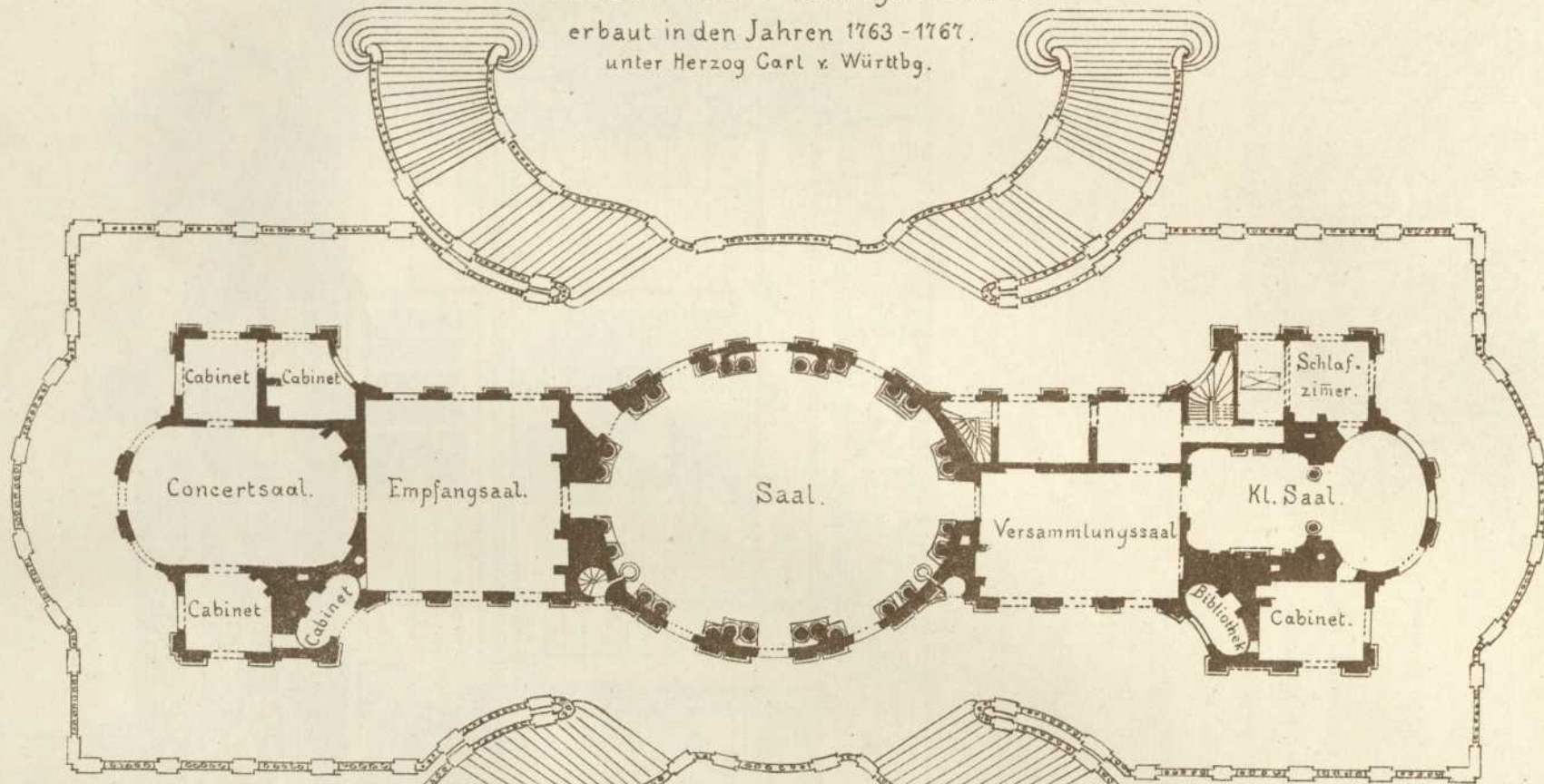
Situation v. Monrepos



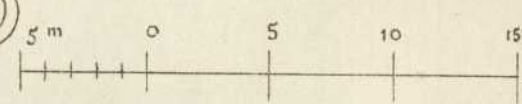
Situation v. d. Solitude.

SOLITUDE

nach den Planen Wehings & Fischers  
erbaut in den Jahren 1763-1767  
unter Herzog Carl v. Würtbg.



Grundplan.




MONREPOS

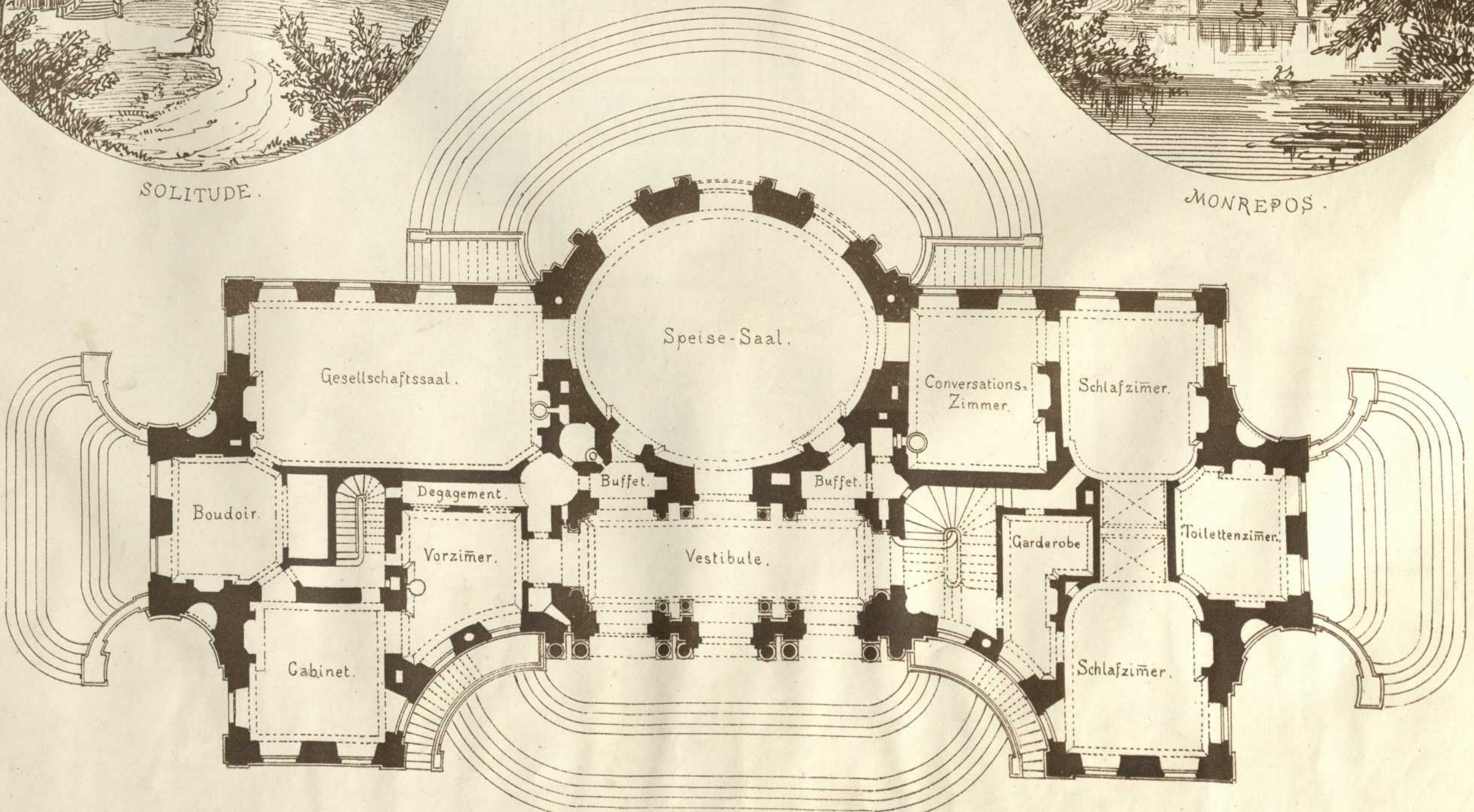
bei Ludwigsburg  
erbaut von de la Guepière im J. 1767,  
unter Herzog Carl v. Würtbg.



SOLITUDE.



MONREPOS.



Grundplan.

