
Persistenter Identifier:	1568626070802
Titel:	Anleitung zur geographischen Ortsbestimmung : vorzüglich vermittelt des Spiegelsextanten
Autor:	Bohnenberger, Johann Gottlieb Friedrich von
Ort:	Göttingen
Maße:	VIII Seiten, 5 ungezählte Blätter, 514 Seiten, VII gefaltete Blätter : 7 Illustrationen
Datierung:	1798
Signatur:	1G 2912
Strukturtyp:	monograph
Lizenz:	https://creativecommons.org/licenses/by-sa/4.0/
PURL:	https://digibus.ub.uni-stuttgart.de/viewer/image/1568626070802/1/
Abschnitt:	Tafel V
Strukturtyp:	illustration
Lizenz:	https://creativecommons.org/licenses/by-sa/4.0/
PURL:	https://digibus.ub.uni-stuttgart.de/viewer/image/1568626070802/545/ LOG_0041/

Fig. 29.




Fig. 30.

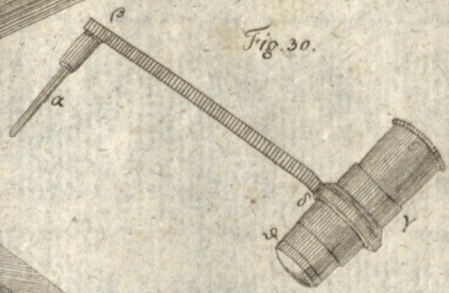


Fig. 31.

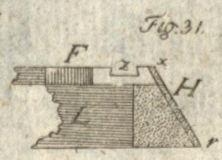


Fig. 32.

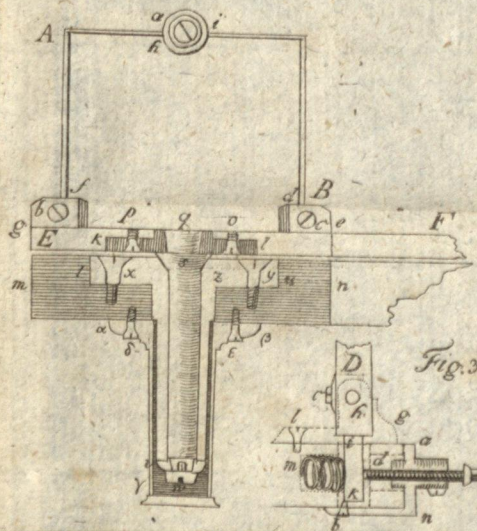


Fig. 33.

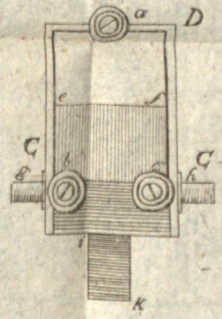


Fig. 34.

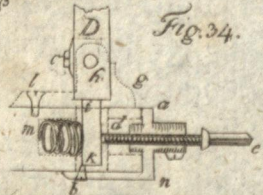


Fig. 28.

