

| | |
|---------------------------------|--|
| Persistenter Identifier: | 393080226_1909_3 |
| Titel: | Die Kunst- und Altertums-Denkmale im Königreich Württemberg. Tafeln. Jagstkreis (Ergänzungen) |
| Autor: | Gradmann, Eugen |
| Ort: | Esslingen a.N. |
| Maße: | 100 Blätter Bildtafeln |
| Datierung: | 1909 |
| Signatur: | 2Kb 939:a-Atlas,3 |
| Strukturtyp: | volume |
| Lizenz: | https://creativecommons.org/licenses/by-sa/4.0/ |
| PURL: | https://digibus.ub.uni-stuttgart.de/viewer/ image/393080226_1909_3/1/ |
| Abschnitt: | Aus Vellberg. Lageplan und Ansichten. |
| Strukturtyp: | illustration |
| Lizenz: | https://creativecommons.org/licenses/by-sa/4.0/ |
| PURL: | https://digibus.ub.uni-stuttgart.de/viewer/ image/393080226_1909_3/59/LOG_0057/ |



2.



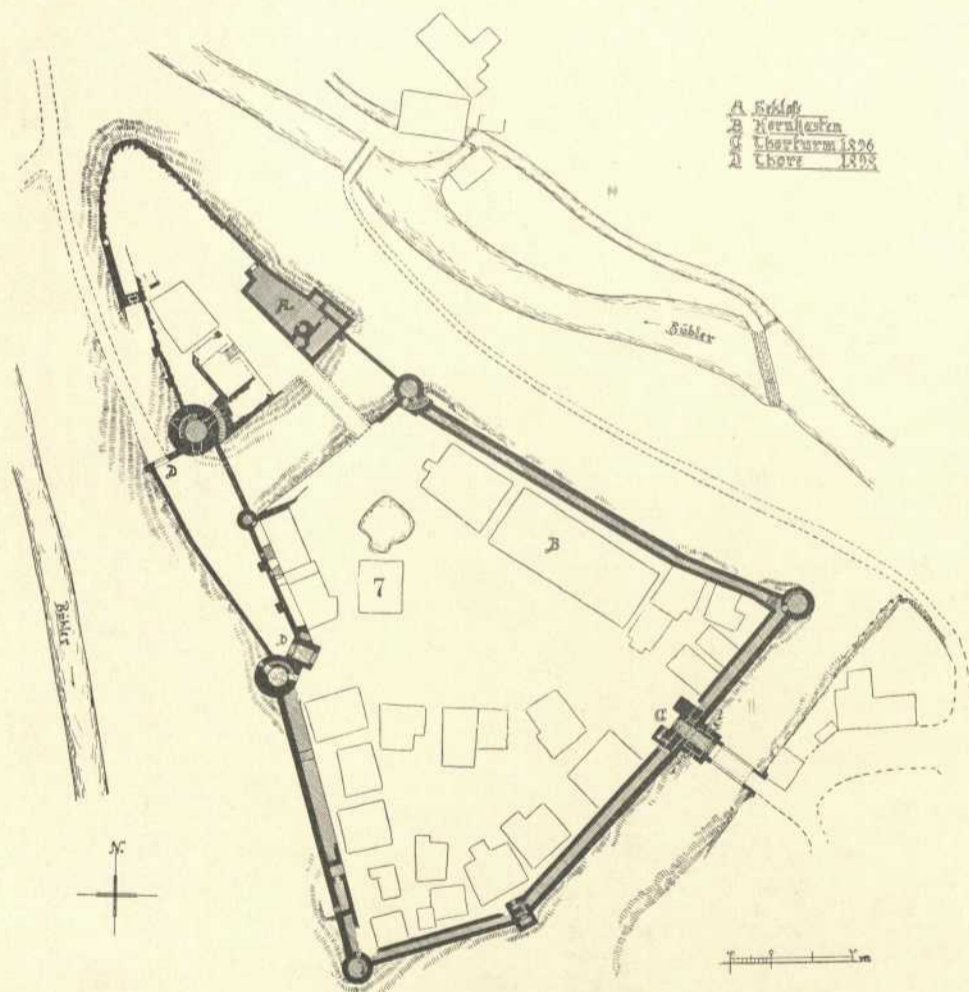
3.



4.




7.



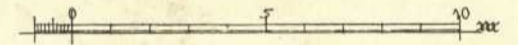
1.



5.



6.



8.

Jagstkreis.

Aus Vellberg.

O. A. Hall.

1. Lageplan. 2. Thorturm bei C. 3. Ansicht von Norden. 4. Thorzinger bei D. 5. Schloss von Nordosten. 6. Südöstliche Giebfassade. 7. Kornkasten. 8. Ansicht von Nordwesten.